
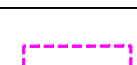




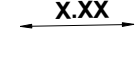
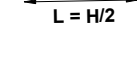










PA	X	DEPARTEMENT des Pyrénées Orientales COMMUNE DE VIVES Lotissement LA SUBERIAIE II Parcelle Section B - N° 216										
DCE												
Marché												
EXE												
DOE												
		PERMIS D'AMENAGER										
PA4		PLAN DE COMPOSITION										
Echelle : 1/150	Coordonnées rattachées au système RGF 93 et projection CC43 Nivellement NGF rattaché au GPS											
<table border="1"> <thead> <tr> <th>Date(s)</th> <th>Nature des modifications</th> <th>Dessiné</th> <th>Vérifié</th> <th>Indice</th> </tr> </thead> <tbody> <tr> <td>21-06-2023</td> <td></td> <td>SS</td> <td>SS</td> <td>0</td> </tr> </tbody> </table>			Date(s)	Nature des modifications	Dessiné	Vérifié	Indice	21-06-2023		SS	SS	0
Date(s)	Nature des modifications	Dessiné	Vérifié	Indice								
21-06-2023		SS	SS	0								
MAITRE D'OUVRAGE  SARL V2A PROMOTION 15 RUE MONIQUE SERF 66330 CABESTANY		MAITRE D'OEUVRE Architecte RUIZ BARTHELEMY Architecte 15 RUE FERNAND FOREST 66000 PERPIGNAN										
Ref. Affaire : CERETPA4												

LEGENDE	
	Périmètre de l'opération
	Périmètre des lots privatifs
	Périmètre Voirie, parkings, piétonnier
	Arbres à planter
	Périmètre Espaces verts à créer
	Recul sur voie
	Recul sur limites séparatives
	Emprise constructible
	Accès privatif non clos imposé 5m x 5m
	Place de stationnement visiteur 4 unités
	Arrêt minute
	Stationnement personne à mobilité réduite 1 unité
	Candélabre en servitude h : 5m (Modèle à définir avec la commune) (Implantation donnée à titre indicative)
	Candélabre h : 3.50m
	Espace privatif non clos 1m

